愛知県 北設楽郡 東栄町全図

位置図

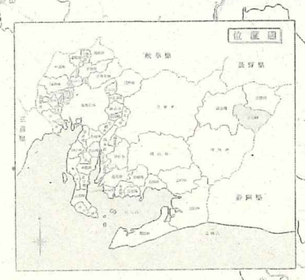

九一図



下川診療所前横断歩道付近

施工前

施工後

R2 施工開始：診療所前から新橋北交差点
グリーンベルト（６５ｍ）設置
と中央線を撤去する。

新橋北交差点付近

施工前

施工後

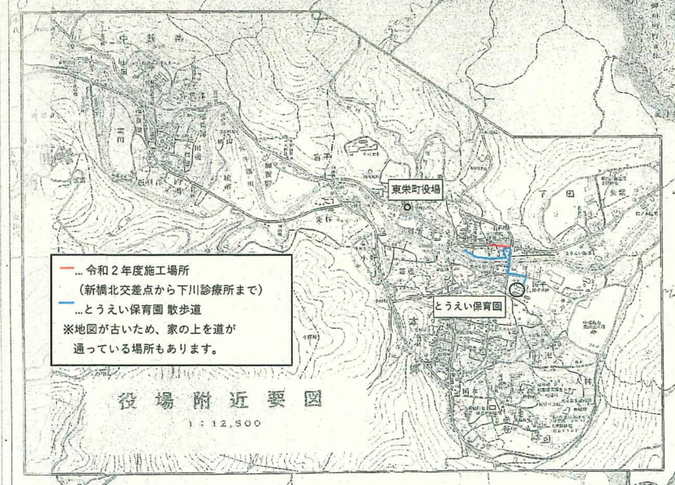

…令和２年度施工場所
（新橋北交差点から下川診療所まで）
…とうえい保育園 散歩道
※地図が古いため、家の上を道が
通っている場所もあります。

1：25,000